

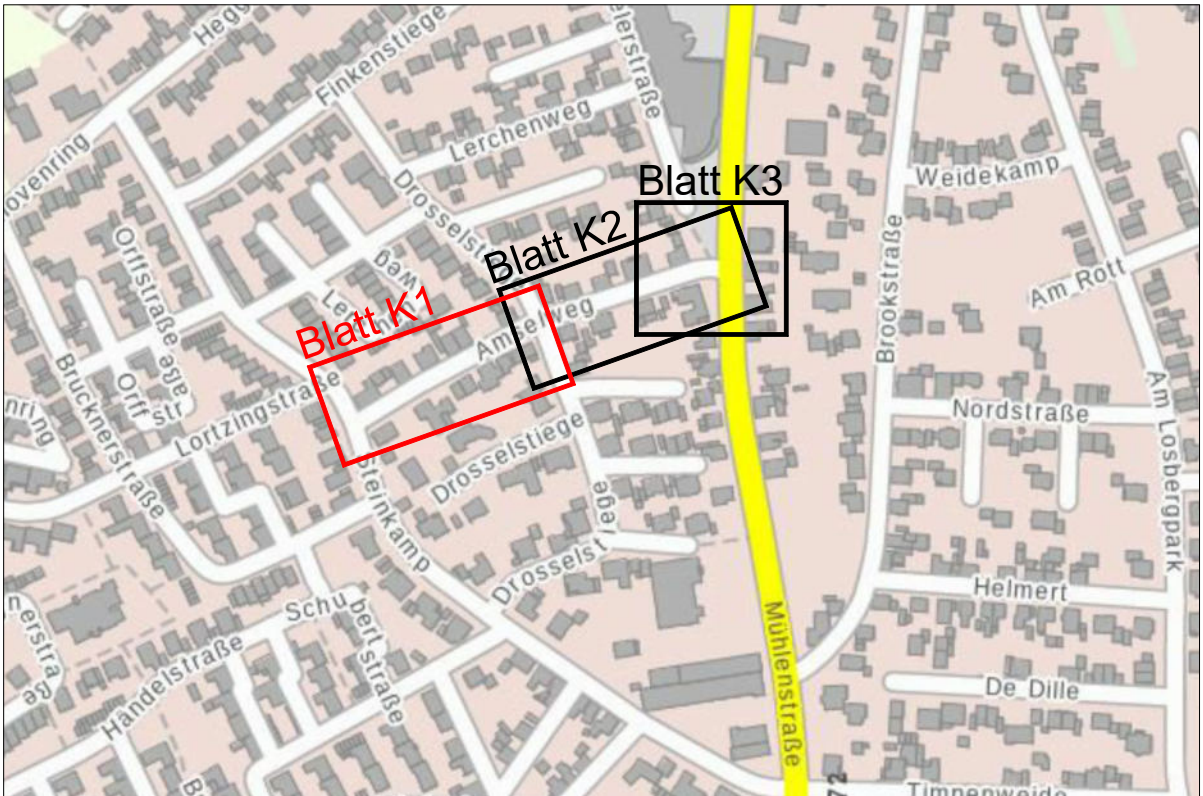
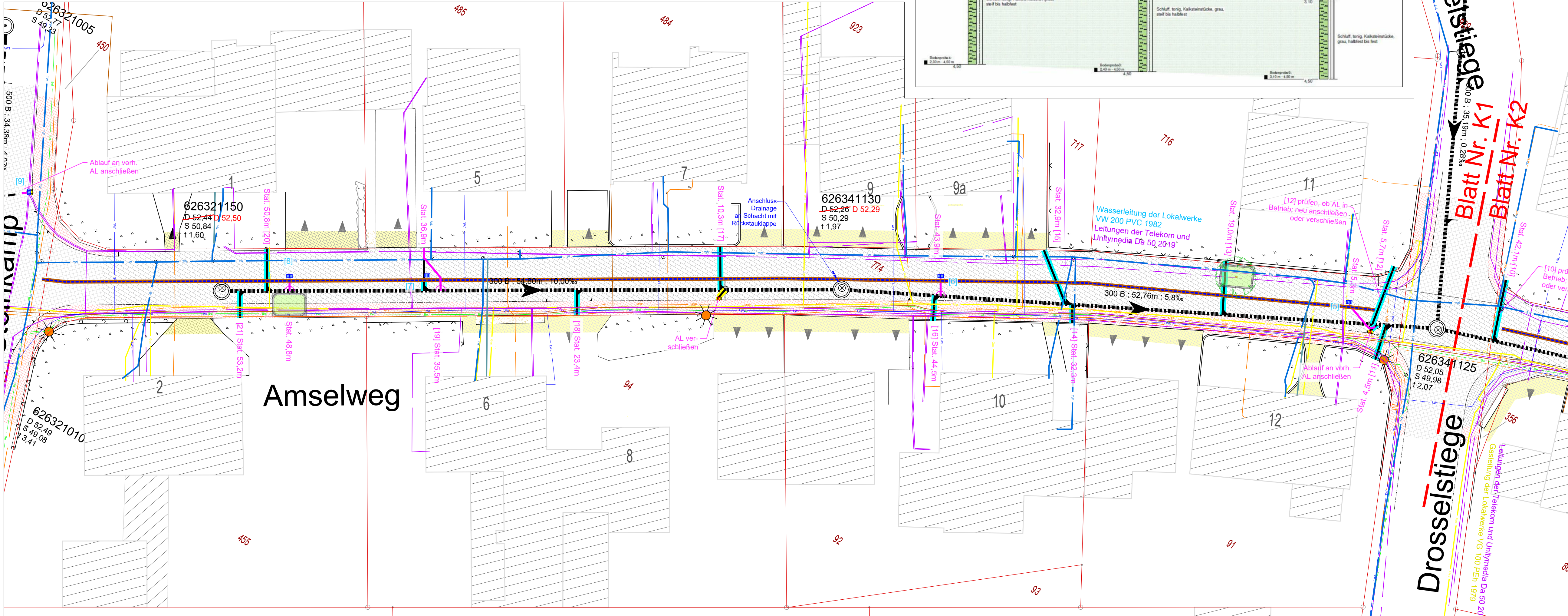
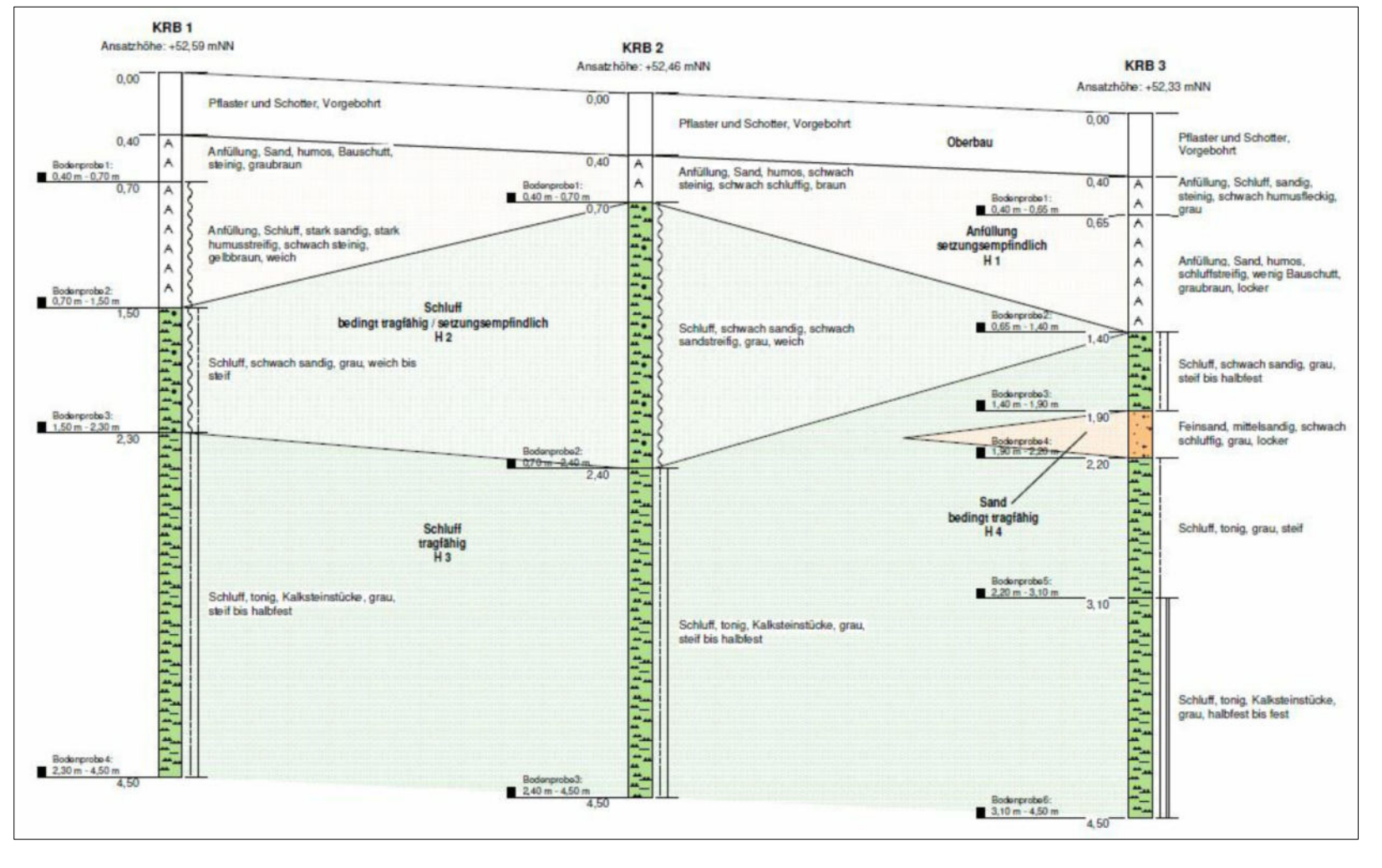
Legende

- vorh. Straße (Asphalt)
- vorh. Gehweg (Pflaster)
- vorh. Grünfläche
- vorh. Privatweg (Pflaster)
- vorh. Straßenablauf
- vorh. MW-Kanal, bereits mittels Schlauchliner renoviert
- vorh. Straßenablauf-Anschlussleitungen werden beseitigt
- Anschlussleitung ab 30-50cm hinter Stützen erneuern, Übergang von Steinzeug auf PP mittels VPC-Kupplung, Stationierung vom Schachtmittelpunkt entgegen der Fließrichtung
- gepl. MW-Anschlussleitung, Stationierung vom Schachtmittelpunkt entgegen der Fließrichtung
- Drainage mit Kiespackung

vorhandene Versorgungsleitungen:

Die Lage der vorh. Versorgungsleitungen ist nur nachrichtlich im Plan dargestellt. Dies entbindet den Unternehmer nicht von der Verpflichtung sämtliche Leitungspläne anzufordern und die genaue Lage im Trassenbereich über die Bestandspläne und durch Querschnitte zu prüfen. Die Forderungen der Versorgungsträger sind einzuhalten.

- Lokalwerke Wasserleitung (Notrufnr. 02563/9345-20)
- Lokalwerke Gas (Notrufnr. 02563/9345-20)
- Lokalwerke Beleuchtungskabel (Notrufnr. 02563/9345-30)
- Lokalwerke Strom - 0,4kV Kabel (Notrufnr. 02563/9345-30)
- Lokalwerke Strom - 10kV Kabel - Mittelspannung (Notrufnr. 02563/9345-30)
- Westnetz Strom (außer Betrieb)
- Unitymedia / Telekom (Notrufnr. 0800/3301000)
- gepl. Glasfaser der Lokalwerke



c		
b		
a		
Index:	Art der Änderung:	Datum:

Als Planhintergrund dienen die ALK des Kreises Borken, der Kanalbestand der Stadt Stadtlöhn sowie die Vermessung des Vermessungsbüros Schemmer, Wülfing und Otte aus Borken vom 27.10.2021.

Der Bauherr:	<b>Stadt Stadtlöhn</b> Markt 3, 48703 Stadtlöhn	
Projektphase:	Ausschreibung	
Projekt:	<b>Straßen- und Kanalerneuerung Amselweg</b> Gemarkung Stadtlöhn, Flur 41, Flurstücke 774, 929, 931	
Blattinhalt:	Lageplan Kanal West	Blatt Nr.: K1
Auftrag Nr:	-	Layout:
Gezeichnet:	-	Datei:
Geprüft:	-	Maßstab:
Der Bauherr:	Der Planverfasser:	
Stadtlöhn, den	23.03.2026	